

№ 3050-18 от 01.12.17

Утверждено протоколом внеочередного

общего собрания собственников МКД

№ 8/к от 10.11.2017

адрес З. Рашиду, 50

Председатель собрания

подпись

фамилия имя отчество

### Состав общего имущества

По адресу: Район 1 район, Участок 3, ЗАКИ ВАЛИДИ, д.50 по состоянию на 17.10.17

Район	Район 1	Дата инвентаризации	25.07.84	Код строения	2171
Линейный участок	Участок 3	Год постройки	1984	Кадастровый номер	02:61:010901:240
Населенный пункт		Год Переоборудования		Инвентарный номер	6827
Улица	ЗАКИ ВАЛИДИ	Год посл. кап. ремонта		Срок эксплуатации	33
Номер дома	50				

#### Общие данные

Количество										Распределение жилой площади				
Этажей	5	Подъездов	5	Лифтов		Лестниц	10	Бойлеров		Жилая площадь находится	Кварт.	Комнат	Общ.площ.	Жил.площ.
Мусоропроводов		Газ.плит		Эл.плит		Конфорок		Теплоузлов		В квартирах	71	151	3497.6	1989.2
Подвал	да	Цокол. Этаж	нет	Мансарда	нет	Мезонин	нет	Светелка	нет	В помещениях кор. системы				
Средняя внутренняя высота помещений, м				2.8		Жилая площадь				В общежитиях				
Объем, куб.м				11246		Квартиры	Кол-во	Общ. пл	Жилая пл.	Служебная жил. площ.				
Общая полезная площадь дома, кв.м				3497.6		1-о комн.	16	563.5	299.4	Маневренная жилая площадь				
Из них: Жилые помещения: полезная площадь, кв.м				3497.6		2-х комн.	42	2045.3	1165.8	Из общего числа жилой площади находится				
в т.ч. Жилая площадь				1989.2		3-х комн.	4	240.7	161.6	В мансардах				
Средняя площадь квартиры				28.016901		4-х комн.	8	572.7	362.4	В подвалах				
Уборочная площадь, кв.м :						5-х комн.				В цокольных этажах				
лестниц				458		6-х комн.				В бараках				
общих коридоров и мест общ. пользования				458		Нежилые	1	75.4						
придомовой территории						Всего	71	3497.6	1989.2					

#### Земельные участки

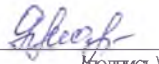


#### Конструктивные элементы

Кадастровый номер земельного участка	Площадки	Под зелеными насаждениями	Конструктивный элемент	Материал	Площадь	Износ элемента

Площадь по документам, кв.м		детские, кв.м		Придомовой сквер, кв.м		Фундамент	Сборные железобетонные блоки		
Дата экспликации земельного участка		грунт, кв.м		Газон с деревьями, кв.м		Наружные и внутренние капитальные стены	Блочные		
Застроенная площадь, кв.м		спортивные, кв.м		Клумбы, цветники, кв.м		Перекрытия	Сборные железобетонные плиты		
Асфальтовое покрытие проезда, кв.м		контейнерные, кв.м		Фруктовый сад, кв.м		Кровля	Шиферная по деревянной обрешетке		
Асфальтовое покрытие тротуара, кв.м						Полы	дощатые, цементные		
Прочие замощения, кв.м									

Сведения об ОДПУ:

Тип счетчика	Заводской номер
Счетчик ГВС и отопление	127790
Счетчик ХВС	5162




  
 (подпись) (ФИО) (должность)

« \_ » \_\_\_\_\_ 20\_\_ г.